

**Commune de**  
**COURCELLES-**  
**LES-GISORS**

**PLAN LOCAL**  
**D'URBANISME**

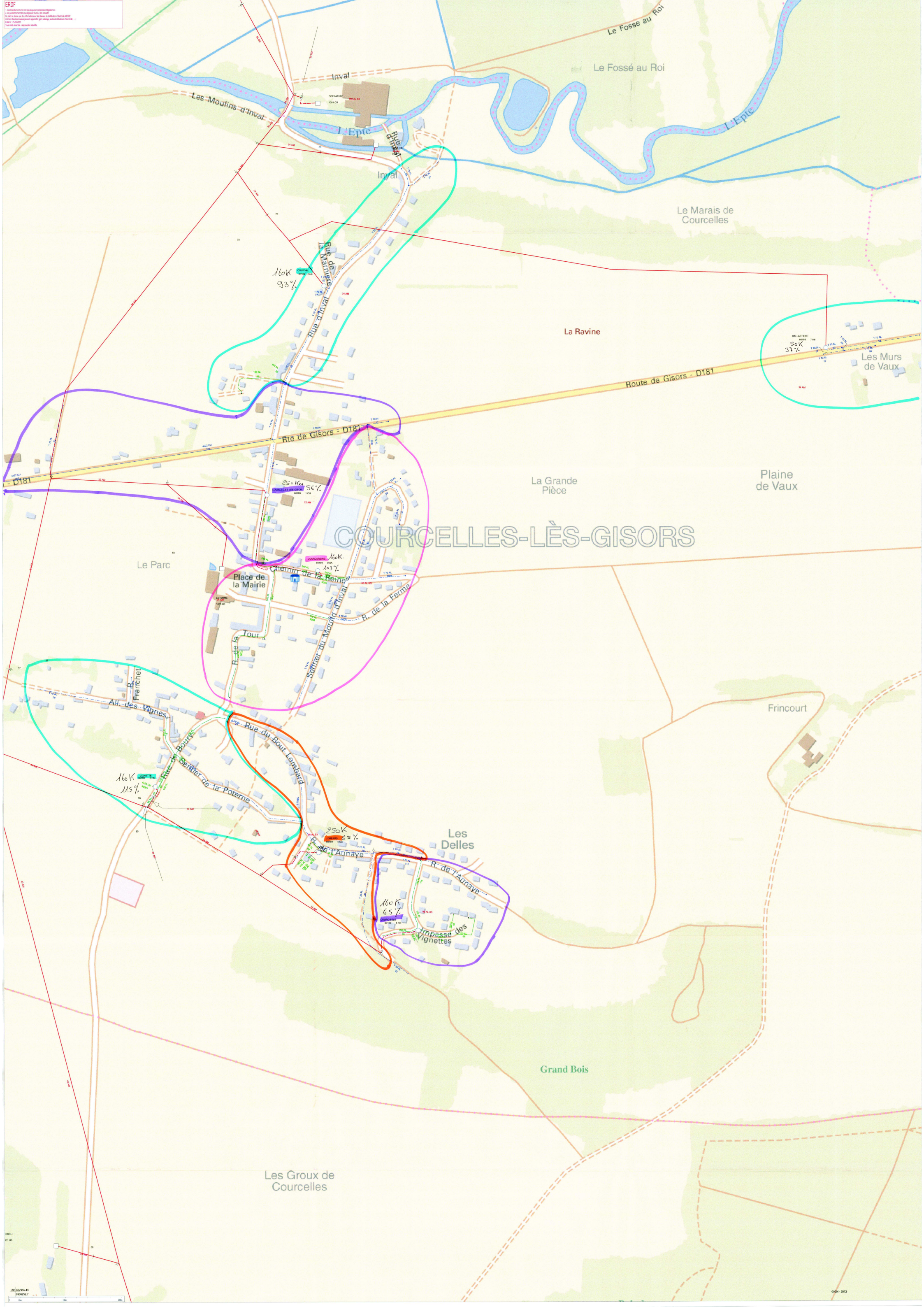
**APPROBATION**

Vu pour être annexé à la  
délibération en date du :

**7b**

**PLAN DU RESEAU**  
**ELECTRIQUE**





Le cadastre est un service public organisé  
à l'initiative du préfet de l'époque  
De plus, il est basé sur le plan de l'époque (1808)  
Il est donc possible qu'il y ait des erreurs  
Il est donc possible qu'il y ait des erreurs  
Il est donc possible qu'il y ait des erreurs

# COURCELLES-LÈS-GISORS

Le Fosse au Roi  
Le Fossé au Roi  
Le Marais de Courcelles  
La Ravine  
Route de Gisors - D181  
Les Murs de Vaux  
Plaine de Vaux  
La Grande Pièce  
Le Parc  
Place de la Mairie  
Chemin de la Reine  
R. de la Ferme  
R. de la Tour  
R. de la Franchet  
All. des Vignes  
R. de Bourville  
R. de la Poterne  
R. de l'Aunaye  
R. de l'Aunaye  
Impasse des Vignettes  
Frincourt  
Grand Bois  
Les Groux de Courcelles

160K  
93%

250K  
56%

160K  
63%

160K  
115%

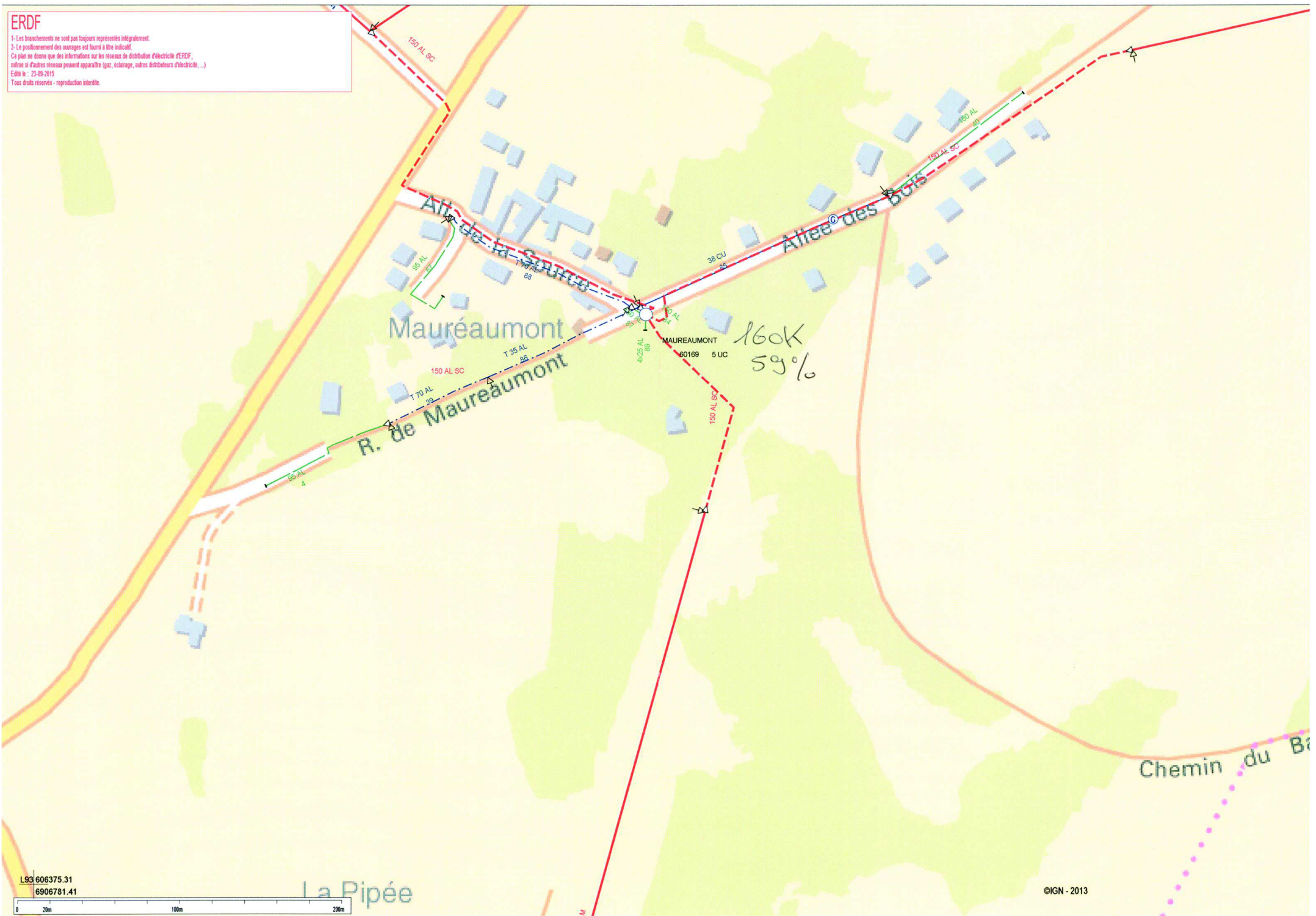
250K  
55%

160K  
65%



ERDF

1- Les branchements ne sont pas toujours représentés intégralement.  
2- Le positionnement des ouvrages est fourni à titre indicatif.  
Ce plan ne donne que des informations sur les réseaux de distribution d'électricité d'ERDF, même si d'autres réseaux peuvent apparaître (gaz, éclairage, autres distributeurs d'électricité, ...)  
Édité le : 23-09-2015  
Tous droits réservés - reproduction interdite.



L93606375.31  
6906781.41

La Pipée

©IGN - 2013



ERDF

1- Les branchements ne sont pas toujours représentés intégralement.  
2- Le positionnement des ouvrages est fourni à titre indicatif.  
Ce plan ne donne que des informations sur les réseaux de distribution d'électricité d'ERDF, même si d'autres réseaux peuvent apparaître (gaz, éclairage, autres distributeurs d'électricité, ...)  
Édité le : 23-08-2015  
Tous droits réservés - reproduction interdite.

Beausséré

Chemin de l'Épée

422 CU

BEAUSSERE  
60169 6 H6  
50kV  
49%

La Chênaie

VEXAGGLO

VEXAGGLO  
1001 H6  
54 AM

LUNEL  
1008 RC  
95 AL S3

Route de D

La Fosse des  
Dimanches

70 AL  
91

34 AM


34 AM

63

63

150 AL SC

L93 606116.69  
6907201.04



©IGN - 2013